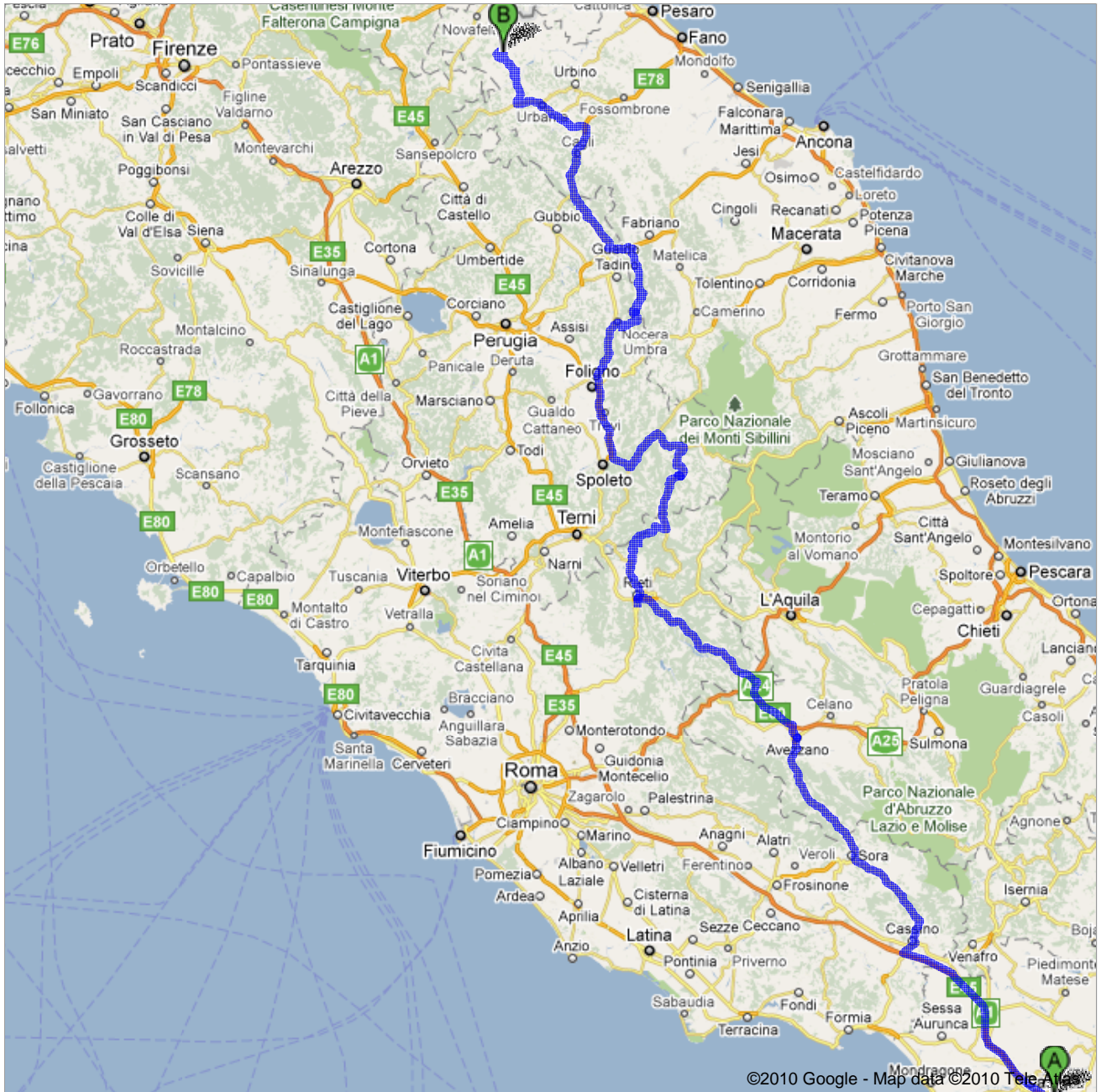
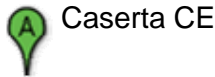




Indicazioni stradali per Pietrarubbia PU
506 km – circa 8 ore 47 min
















©2010 Google - Map data ©2010 Tele Atlas











Caserta CE



















	1. Procedi in direzione est da Piazza Luigi Vanvitelli verso Seconda Traversa Piazza Luigi Vanvitelli	73 m 73 m (totale)
	2. Continua su Via Gianfrancesco Alois	0,1 km 0,2 km (totale)
	3. Svolta a destra in Via Filippo Turati	56 m 0,2 km (totale)
	4. Svolta a sinistra per rimanere su Via Filippo Turati	48 m 0,3 km (totale)
	5. Prosegui dritto su Piazza Giacomo Matteotti	0,1 km 0,4 km (totale)
	6. Svolta a sinistra per rimanere su Piazza Giacomo Matteotti Circa 1 min	0,3 km 0,7 km (totale)
	7. Prendi la 1a a destra in corrispondenza di Via dei Caduti sul Lavoro Circa 1 min	0,4 km 1,1 km (totale)
	8. Svolta a destra in Viale Alberto Beneduce Circa 1 min	0,4 km 1,4 km (totale)
	9. Continua su Piazza Ezio Andolfato	49 m 1,5 km (totale)
	10. Continua su Via Unità Italiana	0,2 km 1,7 km (totale)
	11. Svolta a destra in Corso Trieste Circa 2 min	0,8 km 2,5 km (totale)
	12. Svolta a sinistra in Piazza Dante Alighieri	33 m 2,5 km (totale)
	13. Continua su Via Cesare Battisti	0,2 km 2,7 km (totale)
	14. Svolta leggermente a destra per rimanere su Via Cesare Battisti	17 m 2,7 km (totale)
	15. Svolta a destra in Piazza Generale Giuseppe Amico	0,1 km 2,8 km (totale)
	16. Continua su Sottovia Carlo Vanvitelli Circa 1 min	0,4 km 3,2 km (totale)
	17. Continua su Viale Ellittico	0,4 km 3,6 km (totale)
	18. Svolta a sinistra in Viale Giulio Douhet Circa 1 min	0,6 km 4,2 km (totale)
	19. Continua su Via Appia/SS7 Circa 1 min	0,9 km 5,1 km (totale)
	20. Svolta leggermente a destra (indicazioni per A1/Roma/Napoli/A30/Salerno/A16/Bari)	0,3 km 5,3 km (totale)
	21. Prendi lo svincolo per A1 Strada a pedaggio parziale Circa 1 min	0,4 km 5,7 km (totale)
	22. Mantieni la destra al bivio, segui le indicazioni per Roma ed entra in A1 Strada a pedaggio Circa 33 min	63,7 km 69,4 km (totale)
	23. Prendi l'uscita Cassino verso SS630 Strada a pedaggio parziale Circa 1 min	0,7 km 70,1 km (totale)

	24. Mantieni la sinistra al bivio, segui le indicazioni per Cassino/Cervaro/Atina	63 m 70,2 km (totale)
	25. Svolta a sinistra in SS630 Circa 2 min	1,5 km 71,6 km (totale)
	26. Svolta leggermente a destra in Strada Provinciale Ausonia (indicazioni per Atina/Sora/SS6/Napoli/Cassino Centro) Circa 8 min	8,2 km 79,8 km (totale)
	27. Continua su SS509 Circa 28 min	35,5 km 115 km (totale)
	28. Continua su SS690 Circa 33 min	35,7 km 151 km (totale)
	29. Prendi l'uscita verso Avezzano Centro/Via S. Francesco	0,3 km 151 km (totale)
	30. Svolta leggermente a sinistra in Via San Francesco Circa 3 min	2,1 km 153 km (totale)
	31. Svolta a destra in SR82	60 m 153 km (totale)
	32. Prendi la 1a a sinistra per rimanere su SR82	45 m 154 km (totale)
	33. Prendi la 1a a sinistra	0,2 km 154 km (totale)
	34. Prosegui dritto su SS5 Circa 3 min	1,9 km 156 km (totale)
	35. Svolta leggermente a destra allo svincolo per A24/A25	0,3 km 156 km (totale)
	36. Entra in SS690 Strada a pedaggio parziale Circa 2 min	1,6 km 158 km (totale)
	37. Prendi l'uscita verso Roma/L'Aquila/A24/Teramo Strada a pedaggio Circa 1 min	0,7 km 158 km (totale)
	38. Entra in A25 Strada a pedaggio Circa 7 min	14,7 km 173 km (totale)
	39. Prendi l'uscita per A24 verso L'Aquila/Teramo/Rieti Strada a pedaggio Circa 4 min	3,7 km 177 km (totale)
	40. Prendi l'uscita Valle del Salto verso Valle Del Salto Strada a pedaggio Circa 2 min	0,8 km 177 km (totale)
	41. Prosegui dritto Strada a pedaggio Circa 2 min	0,6 km 178 km (totale)
	42. Prosegui dritto su SS579 Circa 45 min	46,0 km 224 km (totale)
	43. Svolta a destra per entrare nella SS4 verso Roma/Terni Circa 1 min	1,2 km 225 km (totale)
	44. Prendi l'uscita verso Via Salaria/SS4	0,2 km 225 km (totale)
	45. Svolta a sinistra in Via Salaria/SS4 Continua a seguire la SS4 Circa 2 min	1,0 km 226 km (totale)
	46. Svolta a sinistra verso Via Salaria per Roma/SS4	79 m

		227 km (totale)
	47. Fai una inversione a U	79 m 227 km (totale)
	48. Svolta a destra in Via Salaria per Roma/SS4 Continua a seguire la SS4 Circa 2 min	1,3 km 228 km (totale)
	49. Svolta a sinistra in Via Fonte Cottorella Circa 1 min	0,3 km 228 km (totale)
	50. Svolta a destra in Via della Cavatella	0,2 km 228 km (totale)
	51. Svolta a destra in Via Salaria/SP45 Continua a seguire la Via Salaria Circa 1 min	0,7 km 229 km (totale)
	52. Svolta a sinistra in Via Salaria/SS579 Circa 1 min	0,4 km 230 km (totale)
	53. Continua su Largo dei Bersaglieri/SP6 Continua a seguire la SP6 Circa 3 min	1,5 km 231 km (totale)
	54. Svolta a sinistra in Via Angelo Maria Ricci/SP7	48 m 231 km (totale)
	55. Svolta a destra in Via Angelo Maria Ricci/SP6 Circa 3 min	1,6 km 233 km (totale)
	56. Prendi la 1a a destra in corrispondenza di Via Lama	62 m 233 km (totale)
	57. Prendi la 1a a sinistra per rimanere su Via Lama	50 m 233 km (totale)
	58. Svolta a sinistra per rimanere su Via Lama	16 m 233 km (totale)
	59. Alla rotonda, prendi l'uscita 2a per SS79/Via Ternana Continua a seguire la SS79 Circa 10 min	8,4 km 241 km (totale)
	60. Continua su SS521 Circa 5 min	3,3 km 245 km (totale)
	61. Svolta a sinistra in Località Vicchiagnone da Piedi/SS521 Continua a seguire la SS521 Circa 4 min	2,6 km 247 km (totale)
	62. Svolta a destra per rimanere su SS521 Circa 18 min	17,5 km 265 km (totale)
	63. Svolta leggermente a destra in SS471	20 m 265 km (totale)
	64. Prendi la 1a a sinistra per rimanere su SS471 Circa 25 min	19,8 km 284 km (totale)
	65. Svolta a sinistra per rimanere su SS471	13 m 284 km (totale)
	66. Svolta a sinistra per rimanere su SS471 Circa 2 min	1,4 km 286 km (totale)
	67. Svolta a destra in Via Roma	0,2 km 286 km (totale)
	68. Prendi la 1a a sinistra per rimanere su Via Roma	0,4 km 286 km (totale)
	69. Svolta leggermente a destra in Viale Cavour Circa 1 min	1,1 km 288 km (totale)

	70. Continua su SR320 Circa 14 min	10,6 km 298 km (totale)
	71. Svoltata a sinistra in Via Fiume Corno/SS685 Continua a seguire la SS685 Circa 14 min	10,1 km 308 km (totale)
	72. Svoltata a sinistra per rimanere su SS685 Circa 18 min	14,5 km 323 km (totale)
	73. Prendi lo svincolo per la SS685 Circa 6 min	6,3 km 329 km (totale)
	74. Prendi lo svincolo per Fano/Foligno Circa 1 min	0,4 km 330 km (totale)
	75. Entra in SS3 Circa 32 min	40,6 km 370 km (totale)
	76. Prendi l'uscita verso Nocera U.	0,3 km 370 km (totale)
	77. Svoltata a sinistra in exSS3/Via Roma	0,2 km 371 km (totale)
	78. Svoltata leggermente a destra verso Vocabolo Case	0,2 km 371 km (totale)
	79. Svoltata leggermente a sinistra in Vocabolo Case Circa 2 min	0,8 km 372 km (totale)
	80. Continua su Via Mugnano Circa 2 min	1,1 km 373 km (totale)
	81. Continua su SS361/Vocabolo Casebasse Continua a seguire la SS361 Circa 10 min	8,5 km 381 km (totale)
	82. Svoltata a sinistra in SP361/SS361 Continua a seguire la SP361 Circa 9 min	9,9 km 391 km (totale)
	83. Svoltata a sinistra in SP9 Circa 6 min	3,8 km 395 km (totale)
	84. SP9 svoltata a sinistra e diventa SP16	0,3 km 395 km (totale)
	85. Svoltata leggermente a sinistra per rimanere su SP16 Circa 2 min	1,4 km 397 km (totale)
	86. Svoltata leggermente a destra in Frazione Campodonico/SP16 Continua a seguire la SP16 Circa 2 min	1,0 km 398 km (totale)
	87. Svoltata leggermente a destra per rimanere su SP16 Circa 3 min	2,9 km 401 km (totale)
	88. Svoltata a destra per rimanere su SP16 Circa 7 min	6,3 km 407 km (totale)
	89. Svoltata tutto a sinistra in Frazione Cancelli	0,2 km 407 km (totale)
	90. Svoltata a sinistra per rimanere su Frazione Cancelli Circa 2 min	1,4 km 409 km (totale)
	91. Svoltata a sinistra per entrare nella SS76 Circa 7 min	6,1 km 415 km (totale)
	92. Svoltata a destra in SS3 (indicazioni per Sigillo/Urbino/Fano) Circa 29 min	20,1 km 435 km (totale)
	93. Svoltata a destra in Località Monte Fiume/SS3 Continua a seguire la SS3	2,0 km 437 km (totale)

Circa 3 min

	94. Continua su Via Flaminia Sud/SP3 Continua a seguire la SP3 Circa 20 min	21,7 km 458 km (totale)
	95. Prendi l'uscita Acqualagna	0,2 km 459 km (totale)
	96. Mantieni la sinistra al bivio	0,3 km 459 km (totale)
	97. Svolta a sinistra verso SP257	0,5 km 459 km (totale)
	98. Prosegui dritto su SP257 Circa 5 min	3,7 km 463 km (totale)
	99. Continua su Via Bellaria/SP55 Continua a seguire la SP55 Circa 10 min	9,1 km 472 km (totale)
	100. Svolta a sinistra in Località San Giorgio/SP55	29 m 472 km (totale)
	101. Svolta a sinistra in Località Santa Cecilia/SP4 Continua a seguire la SP4 Circa 6 min	4,3 km 476 km (totale)
	102. Svolta a destra in SP21	0,2 km 477 km (totale)
	103. Svolta a sinistra in SS73bis Circa 8 min	7,2 km 484 km (totale)
	104. Svolta a destra verso Vocabolo Poggio	0,3 km 484 km (totale)
	105. Prendi la 2a a destra in corrispondenza di Vocabolo Poggio	0,3 km 484 km (totale)
	106. Continua su Vocabolo Ca' Frate Circa 2 min	0,9 km 485 km (totale)
	107. Svolta leggermente a destra verso SS687 Circa 1 min	0,5 km 486 km (totale)
	108. Prosegui dritto su SS687 Circa 8 min	5,5 km 491 km (totale)
	109. Continua su SP18 Circa 2 min	1,8 km 493 km (totale)
	110. Svolta a destra Circa 1 min	0,4 km 494 km (totale)
	111. Svolta a destra	0,1 km 494 km (totale)
	112. Svolta a sinistra Circa 3 min	1,5 km 495 km (totale)
	113. Svolta a destra	85 m 495 km (totale)
	114. Svolta tutto a sinistra verso Località Petrelle Circa 7 min	4,5 km 500 km (totale)
	115. Svolta leggermente a destra in Località Petrelle Circa 4 min	2,8 km 503 km (totale)
	116. Svolta a destra in Via Montefeltresca/SP1 Circa 1 min	0,6 km 503 km (totale)
	117. Prendi la 1a a sinistra per rimanere su Via Montefeltresca/SP1 Continua a seguire la Via Montefeltresca	2,1 km 505 km (totale)

Circa 3 min

	118. Svolta a sinistra in Piazza Municipio	83 m
		505 km (totale)
	119. Prosegui dritto su Via Montefeltresca	0,2 km
		506 km (totale)
	120. Svolta a sinistra in Via Ca' Boso	0,2 km
		506 km (totale)
	121. Prendi la 1a a sinistra verso Via Molini	0,1 km
		506 km (totale)
	122. Prendi la 1a a sinistra in corrispondenza di Via Molini	0,1 km
		506 km (totale)



Pietrarubbia PU

Queste indicazioni stradali servono solo per pianificare il viaggio. Le condizioni stradali potrebbero differire dai risultati delle mappe a causa di lavori in corso, traffico, meteo o altri eventi. Pianifica il tuo percorso considerando questi fattori. Rispetta la segnaletica stradale.

Map data ©2010 Tele Atlas